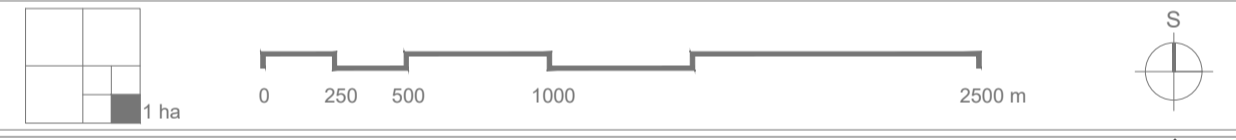









- GRANICE**  
TERITORIJALNE I STATISTIČKE GRANICE
- ŽUPANIJSKA GRANICA
  - GRADSKA GRANICA
  - GRANICA NASELJA
- OSTALE GRANICE**
- OBUHVAT PROSTORNOG PLANA
  - GRANICA PROSTORA OGRANIČENJA U POJASU KOPNA (1000 m od obalne crte)
  - GRANICA PROSTORA OGRANIČENJA U POJASU MORA (300 m od obalne crte)
  - OBALNA CRTA
  - GRANICA GRADSKO AGLOMERACIJE

- SUSTAV SREDIŠNJIH NASELJA I RAZVOJNIH SREDIŠTA**
- manje regionalno (manje razvojno) središte  
7000-15000 stanovnika
  - područno i veće lokalno (malo razvojno) središte  
1000-7000 stanovnika
  - manje lokalno (poticajno razvojno) središte  
500-1000 stanovnika
  - ostala naselja

	
 Županija: VIII. ISTARSKA ŽUPANIJA Grad: GRAD LABIN 	
Naziv prostornog plana: <b>IZMJENE I DOPUNE PROSTORNOG PLANA UREĐENJA GRADA LABINA</b> <b>PRIJEDLOG PLANA</b>	
Naziv kartografskog prikaza: SUSTAV NASELJA I RAZVOJNIH SREDIŠTA	
Broj kartografskog prikaza: 3,5	Mjerilo kartografskog prikaza: 1:25000
Odluka o izradi prostornog plana (službeno glasilo): SN Grada Labina, br. 10/16, od 10.kolovoza 2016.	Odluka predstavničkog tijela o donošenju plana (službeno glasilo):
Javna rasprava (datum objave):	Javni uvid održan: od: do:
Pečat upravnog tijela odgovornog za provođenje javne rasprave:	Odgovorna osoba za provođenje javne rasprave: ANA MARIJA LUKŠIĆ, dipl.ing.građ
Suglasnost na plan prema članku 108. Zakona o prostornom uređenju (NN, br.153/13)	
Broj suglasnosti, Klasa: urbroj: datum:	
Pravna osoba koja je izradila plan: <b>Jurcon Projekt d.o.o.</b> Gotalovečka 4a, Zagreb Tel.-01/301 22 06	
Pečat pravne osobe/tijela koje je izradila plan:  <b>JURCON PROJEKT d.o.o.</b> za projektiranje i graditeljstvo Z A G R E B, Gotalovečka 4/a	Odgovorna osoba:  <b>ZDRAVKO JURČEC, dipl.ing.građ.</b>
Odgovorni voditelj : <b>TITO KOSTY, dipl.ing.arh., ovl.arh.urb.</b>  	
Stručni tim u izradi plana: Zdravko Jurčec, dipl.ing.građ.    Tito Kosty, dipl.ing.arh.    Ines Horvat Kotula, dipl.ing.arh. Gordan Maček, dipl.ing.prom.    Renata Fakin, ing.građ.    Jelena Luketa Knez, dipl.ing.arh.	
Suradnja u izradi u izradi plana: Saša Ivančić, dipl.iur.	
Pečat predstavničkog tijela:	Predsjednik Općinskog vijeća: ENI MODRUŠAN
Pečat nadležnog upravnog tijela: ANA MARIJA LUKŠIĆ, dipl.ing.građ	Istovjetnost ovog prostornog plana sa izvornikom ovjerava: (ime, prezime i potpis)